



GAZETA GMINNA

WIEŚCI NIEPORECKIE

SOŁECTWA: Aleksandrów, Beniaminów, Białobrzegi, Izabelin, Józefów, Kąty Węgierskie, Michałów-Grabina, Nieporęt, Rembelszczyzna, Rynia, Stanisławów Pierwszy, Stanisławów Drugi, Wola Aleksandra, Wólka Radzymińska, Zegrze Południowe

25 lat parafii NMP Wspomożycielki Wiernych

Wielkie święto w Stanisławowie Pierwszym. Podczas pikniku „Matczyna Niedziela”, który po dwóch latach pandemii wrócił do kalendarza wydarzeń parafii, wierni obchodzili również 25. rocznicę powstania swojego kościoła oraz 33. jubileusz święceń księdza proboszcza Tomasza Osiadacza.

Uroczystości rozpoczęły się od odprawienia mszy świętej odpustowej. Koncelebrowali ją infułat Lucjan Świąszkowski oraz pierwszy proboszcz parafii ks. prałat Kazimierz Gnidziejko. Na pamiątkę 25. jubileuszu parafii posadzono pamiątkową różę, a przy ścieżce rowerowej drzewo – kasztanowiec czerwony.

wiecie samych mieszkańców udało się znaleźć sponsorów, którzy ufundowali dzwony, mozaikę znajdującą się na frontonie kościoła oraz kostkę brukową na placu przed kościołem. Jak wyglądały początki parafii?

Historia budowy

W grudniu 1995 Diecezja Warszawsko-Praska zakupiła działkę

kowi i konstruktorowi mgr inż. Jerzemu Frejowi. W lipcu 1997 rozpoczęły się prace przy budowie fundamentów kościoła. W 1998 wymurowano ściany, w 1999 powstała żelbetowa konstrukcja dachu, a w 2000 przykryto kościół dachem oraz wybudowano wieżę. W 2001 wykonano tynki wewnętrzne i zewnętrzne oraz ogrzewanie kościoła.

25 lipca 1999 biskup Kazimierz Romaniuk wmurował kamień węgielny poświęcony przez Jana Pawła II podczas pielgrzymki do Ojczyzny w 1999 r. Pierwszą mszą św. była pasterka. W surowych murach kościoła odprawił ją ówczesny kanclerz Kurii ks. prałat Romuald Kamiński. Kościół został oddany do użytku w grudniu 2001 r. 26 grudnia bp Romaniuk odprawił mszę św. i poświęcił nową świątynię.

Parafialne ciekawostki

Parafia NMP Wspomożycielki Wiernych w Stanisławowie Pierwszym liczy ok. 3500 wiernych

Na frontonie świątyni widnieje marmurowo-granitowa mozaika przedstawiająca Matkę Boską Zwycięską – Patronkę Diecezji Warszawsko-Praskiej dla upamiętnienia Cudu nad Wisłą 1920 r. Na mozaice w lewym dolnym rogu znajduje się również herb Gminy Nieporęt.



parafian. Przedstawiają one św. Stanisława biskupa i męczennika, św. Franciszka i św. Kazimierza Królewicza, św. Ojca Pio, św. Matkę Teresę z Kalkuty, Jana Pawła II z okazji 25. rocznicy wielkiego pontyfikatu, Sługę Bożego Stefana kard. Wyszyńskiego, bł. ks. Jerzego Popiełuszki, bł. Mariannę Biernacką i św. Sióstr Faustynę. W okrągłym oknie bocznej kaplicy jest witraż upamiętniający orędzie Ojca Świętego Jana Pawła II z 2002 r. – „Bóg bogaty w miłosierdzie”.

W wieży kościelnej znajdują się trzy dzwony ufundowane przez parafian i Radnych Gminy Nieporęt: Jan Paweł (500 kg), Maryja (290 kg) i Ojciec Pio (150 kg) – wszystkie o napędzie elektrycznym.

Z prawej strony kościoła znajduje się odlana z brązu figura Matki Bożej Brzmiennej autorstwa Janiny Karczewskiej-Koniecznej, ufundowana przez rodziny Ewy i Jacka Pawlaków oraz Anny i Pawła Skowrońskich.

W granicach parafii znajdują się obecnie: dwie szkoły podstawowe, liceum, 7 kapliczek oraz 8 krzyży przydrożnych.

Matczyna Niedziela

Piękną tradycją parafii stał się piknik odpustowy powiązany ze wspomnieniem patronki NMP Wspomożycielki Wiernych oraz Dniem Matki. Co roku podczas odpustu przy kościele sadzona jest pamiątkowa róża. Tego dnia organizowane są także liczne atrakcje dla mieszkańców w tym darmowy poczęstunek przygotowywany przez parafian, występy artystyczne i zabawy dla dzieci. Tegoroczny, XII już piknik odpustowy przed kościołem w Stanisławowie Pierwszym, chóru Echo Nieporętu, chóru Młodzież 50+, Jo Art Show oraz zespołu AVANS.

Jeszcze więcej zdjęć i informacji związanych z historią parafii znajduje się na stronie: parafia-stanislawow.waw.pl



Jak to się wszystko zaczęło?

Inicjatorami powstania nowego kościoła od samego początku byli mieszkańcy osiedla Głogi państwo Marianna i Jacek Korytkowscy oraz wierni z miejscowości Izabelin, Aleksandrów, Rembelszczyzna i Stanisławów Pierwszy. Parafia NMP Wspomożycielki Wiernych w Stanisławowie Pierwszym erygował biskup Kazimierz Romaniuk 23 maja 1997 z części parafii Nieporęt. Prace budowlane nadzorował mieszkaniec osiedla Głogi inż. Józef Górniewicz. Dzięki wsparciu wójta, radnych Gminy Nieporęt i oczy-

budowlaną o powierzchni 3.144 m². 22 czerwca 1996 Ks. Kazimierz Gnidziejko został skierowany do organizowania parafii i budowy kościoła, a dzień później biskup Stanisław Kędziora poświęcił krzyż i plac pod budowę kościoła. Od tej daty codziennie na placu „pod dachem nieba” odprawiana była msza święta. 29 września 1996 oddano do użytku tymczasową kaplicę z zapleczem mieszkalnym, którą 9 listopada 1996 poświęcił bp Kazimierz Romaniuk. Projektowanie kościoła i plebanii powierzono łódzkim specjalistom: architektowi Aleksemu Dworcz-



Autorami mozaiki są art. plastycy z Tarnowa Bogdana Ligieży-Drwal oraz Światosław Karwat.

Na dużych oknach bocznych, znajdujących się po obu stronach kościoła, zamontowane są witraże ufundowane przez rodziny

W kościele po prawej stronie od wejścia wisi tablica pamiątkowa – w hołdzie poległym mieszkańcom Gminy Nieporęt w wojnie 1920 r. i na wszystkich frontach II wojny światowej. Co roku składane są tu kwiaty podczas narodowych uroczystości.



Ruszyła budowa ścieżki rowerowej nad Jeziorem Zegrzyńskim. Z całą pewnością będzie to jedna z piękniejszych dróg w naszej gminie.

W maju na teren budowy drogi rowerowej w Białobrzegach wprowadzony został wykonawca. Inwestycję realizuje firma ROBOTY ZIEMNE-BUDOWLANE JANUSZ MRÓZ, z Legionowa. Na zaporze bocznej Jeziora Zegrzyńskiego wzdłuż ulicy Kąpielowej na odcinku od ul. Wojska Polskiego do ul. Wczasowej trwają już prace ziemne polegające na równaniu terenu i zdejmowaniu starych płyt chodnikowych. Koszt inwestycji to 1 641 511,91 zł i jest współfinansowana ze środków Europejskiego Funduszu Rozwoju

Powstaje ścieżka rowerowa nad jeziorem



Regionalnego w ramach Regionalnego Programu Operacyjnego Województwa Mazowieckiego na

lata 2014–2020. Wykonawca ma 6 miesięcy na ukończenie zadania. □ AM



Kąpielisko na Dzikiej Plaży już od 18 czerwca



Jedną z największych letnich atrakcji naszej gminy jest Jezioro Zegrzyńskie i funkcjonujące przy Dzikiej Plaży kąpielisko. W tym roku oficjalne otwarcie obiektu nastąpi 18 czerwca. Sezon potrwa aż do 4 września!

Organizatorem kąpieliska jest Gmina Nieporęt. Wypoczywający na Dzikiej Plaży mogą być pewni, że spełnia ono najwyższe, rygorystyczne normy. Jak co roku, nad bezpieczeństwem kąpiących się czuwać będą ratownicy legionowskiego WOPR. Kąpielisko z osadą ratowników czynne będzie codziennie od 10 do 18. Przypominamy, że posiadacze Karty Mieszkańca Gminy Nieporęt mają zniżki w wysokości 30% w stosunku do cen określonych w cenniku za korzystanie z miejsc postojowych na terenie obiektu Dziką Plażą. □ AM

Ulica Podleśna w całkiem nowej odsłonie



Kilka dni wystarczyło, by ulica Podleśna zmieniła się nie do poznania. Pod koniec kwietnia ekipa remontowa Przedsiębiorstwa Budowy Dróg i Mostów z Mińska Mazowieckiego rozpoczęła frezowanie nawierzchni. Po długim weekendzie majowym pojawił się gładki, nowy asfalt.

W ostatniej fazie remontu Podleśnej namalowano przejścia dla pieszych przy skrzyżowaniu przy którym znajdują się apteka, przedszkole, GZK oraz Centrum Medyczne Nieporęt. Prócz pasów zamontowano też punkty odblaskowe - tzw. kocie oczy. □ AM

Budowa kanalizacji sanitarnej oraz sieci wodociągowej w gminie Nieporęt

Trwają prace przy budowie kanalizacji sanitarnej uzupełniającej w Stanisławowie Drugim w drogach wewnętrznych od ul. Wolskiej. Łada chwila ruszy też budowa sieci wodociągowej w ul. Strużańskiej w Józefowie, w drodze wewnętrznej nr 288/66 od ul. Strużańskiej w miejscowości Stanisławów Pierwszy oraz w ul. Topolowej i w ul. Lotników w Wólce Radzyńskiej! 13 maja nastąpiło wprowadzenie wykonawcy na teren budowy. Budową sieci wodociągowej we wskazanych lokalizacjach zajmie się Zakład Inżynierjno-Budowlany Przyborowski Sp. z o.o. z Tuszczu.

Gmina Nieporęt głosiła też już przetarg na zadanie „Budowa sieci wodociągowej w drodze wewnętrznej o nr ew. 478/6 i 476/4 w Stanisławowie Pierwszym”. □ AG



Nowe latarnie na Placu Wolności i ul. Koncertowej

Zakończono montaż oświetlenia na Placu Wolności, na odcinku od ul. Myśliwskiej do końca muru cmentarnego w Nieporęcie. Zainstalowano 8 latarni, przeniesionych z ul. Koncertowej w Stanisławowie Pierwszym oraz zamontowano na nich nowe oprawy LED. Prace wykonała firma ELES – BUD. Koszt inwestycji 49 507,50 zł.

Zakończono również modernizację oświetlenia ul. Koncertowej w Stanisławowie Pierwszym polegającą na wymianie fundamentów słupów i opraw na nowe. Zastosowano energooszczędne oprawy LED. Prace wykonała firma ELES-BUD. Koszt inwestycji to 56 493,90 zł. □ MŚ

DYŻUR RADNEGO Konrad Szostek

zaprasza na swoje dyżury i do kontaktu telefonicznego. Najbliższe dyżury 6, 20 czerwca w godz. 18–20 w Gminnym Ośrodku Kultury w Nieporęcie. tel. 515 405 238

UWAGA

17 CZERWCA (PIĄTEK) URZĄD GMINY NIEPORĘT BĘDZIE NIECZYNNY

W związku z tym pracownicy urzędu będą do Państwa dyspozycji w sobotę 11 czerwca 2022 r. w godzinach 8.00–14.00
Za powstałe utrudnienia przepraszamy

Projekt sieci wodociągowej w ul. Poziomkowej w Józefowie

Uwaga Mieszkańcy! Prosimy o pilny kontakt z Projektantem sieci wodociągowej w ul. Poziomkowej w Józefowie - Panem Zygmuntem Lisowskim tel. 668 460 982 lub mail zygmunt.lisowski@op.pl właścicieli działek (z którymi jeszcze nie skontaktował się projektant) położonych przy ul. Poziomkowej, w celu uzgodnienia odejścia wodociągowego.



32 LATA SAMORZĄDU TERYTORIALNEGO



Z okazji Dnia Samorządowca obchodzonego 27 maja - radnym, sołtysom, radom sołeckim oraz wszystkim pracownikom samorządowym składamy podziękowania za dotychczasową pracę na rzecz rozwoju Gminy Nieporęt, liczne dowody profesjonalizmu, dobre decyzje, kreatywność i ogromne zaangażowanie.

To dzięki Waszej pracy nasza gmina tak pięknie się rozwija.

Życzymy Wam wielu sukcesów oraz satysfakcji z działań podejmowanych na rzecz społeczności lokalnej oraz tego, aby Państwa trud został zauważony i doceniony przez mieszkańców całej wspólnoty.

Przewodnicząca Rady Gminy Nieporęt
/-/ Bogusława Tomasiak

Wójt Gminy Nieporęt
/-/ Sławomir Maciej Mazur

Mamy Mistrzostwo Mazowsza!



Uczennice Szkoły Podstawowej ze Stanisławowa Pierwszego Mistrziami Mazowsza w minisiatkówce dziewcząt! Gratulujemy i czekamy na finał zawodów ogólnopolskich, który odbędzie się na początku czerwca.

18 maja 2022 r. w Szkole Podstawowej w Stanisławowie Pierwszym rozegrano mistrzostwa Mazowsza w minisiatkówce dziewcząt

w kategorii „czwórki” w ramach Mazowieckich Igrzysk Młodzieży Szkolnej. W województwie mazowieckim funkcjonuje 1926 szkół podstawowych. W ramach eliminacji do finału przystąpiło 6 szkół. Turniej finałowy rozegrano systemem „każdy z każdym”. Komplet zwycięstw odniosły uczennice Szkoły Podstawowej w Stanisławowie Pierwszym i tym samym stały się Mistrziami Mazowsza!

To pierwsze tego typu zwycięstwo w historii naszej gminy. Szkołę Podstawową w Stanisławowie Pierwszym reprezentowały: Zuzanna Szymczyk (kapitan) Magdalena Szymańska, Julia Czerwińska, Wiktoria Bartniczak, Wiktoria Szeliga-Kędzióra, Hanna Wójcik, Maja Kardas, Barbara Skoczek, Wiktoria Frydryszak, Natalia Kucharska oraz nauczyciel wychowania fizycznego Dariusz Pieśniak.

Ostateczna klasyfikacja Mistrzostw Mazowsza:

I m-ce: SP W Stanisławowie Pierwszym

II m-ce: SP Nr 1 w Mińsku Mazowieckim

III m-ce: SP 5 w Ostrołęce

IV m-ce: SP w Raszynie

V m-ce: SP Nr 23 w Płocku

VI m-ce: PSP Skaryszew

Puchary, medale i upominki wręczyli zawodniczkom: Maciej Mazur

Wójt Gminy Nieporęt, Bogusława Tomasiak Przewodnicząca Rady Gminy Nieporęt oraz Joanna Sobczak Dyrektor Szkoły Podstawowej w Stanisławowie Pierwszym.

Od 2 do 5 czerwca nasze uczennice będą reprezentowały Mazowsze w Finale Ogólnopolskim w Głuchołazach. Trzymamy kciuki i wierzymy, że dacie z siebie wszystko.

□ DP



Jest już nas 15 tysięcy

Podczas majowej sesji Rady Gminy Nieporęt Wójt Maciej Mazur oraz Przewodnicząca Rady Bogusława Tomasiak uroczystie powitali 15-tysięczną mieszkankę naszej gminy. Została nią pochodząca z Wólki Radzymskiej 2-miesięczna Nel Aniołkowska. Wyróżniona obywatelka przybyła na uroczystość w towarzystwie swojego brata Tymona

oraz rodziców, którzy odebrali w jej imieniu pamiątkową figurkę anioła oraz pismo gratulacyjne.

Warto wspomnieć, że Wólka Radzymska ma wyjątkowe szczęście do wyróżnionych obywateli. 10-tysięczną mieszkanką naszej gminy została Natalia Wize, również pochodząca z tej miejscowości. Małej Nel życzymy dużo zdrowia. □ AM

Barbara Kopcińska nową zasłużoną dla Gminy Nieporęt

26 maja podczas Sesji Rady Gminy Nieporęt do grona osób uhonorowanych tytułem „Zasłużony dla Gminy Nieporęt” dołączyła Pani Barbara Kopcińska.

W latach 1994–1998 Radna Gminy Nieporęt. W nieporęckim urzędzie pracowała na stanowiskach inspektora ds. architektury i budownictwa, kierownika działu Administracji i Kadr oraz Sekretarza Gminy Nieporęt. Pracę zawodową łączyła z rolą społecznika. Pamiątkowy medal oraz akt nadania tytułu honorowego „Zasłużony dla Gminy Nieporęt” wręczyli Barbarze Kopcińskiej Wójt Gminy Nieporęt Maciej Mazur oraz Przewodnicząca Rady Gminy Nieporęt Bogusława Tomasiak.

Odnaczenie ma kształt koła na osmiokącie o wysokości i szerokości 4 cm i wykonane jest z metalu o zło-



tej barwie. Na awersie widnieje herb Gminy Nieporęt, po obwodzie napis „Zasłużony dla Gminy Nieporęt”. Rewers medalu przedstawia Dąb Wolności nad nim napis po łacinie „Sint Sua Praemia Laudi”, co w ję-

zyku polskim oznacza „Niech chwala ma swoją nagrodę”. Pamiątkowy medal jest zawieszony na wstążce w barwach Gminy Nieporęt.

Serdecznie gratulujemy.

□ AM

Mama – to najpiękniejsze słowo świata

Z okazji Dnia Matki wszystkim mamom z Gminy Nieporęt życzę dużo zdrowia, miłości, szacunku oraz wyrazów uznania za wszystko, co robicie dla swoich dzieci.

Wójt Gminy Nieporęt
Sławomir Maciej Mazur

Tężnia w Nieporęcie – kto powinien z niej skorzystać?

Już w czerwcu mieszkańcy gminy Nieporęt będą mogli korzystać z dobrodziejstw tężni solankowej. Obiekt powstał w Kompleksie Rekreacyjno-Wypoczynkowym Nieporęt-Pilawa.

Jakie skutki dla zdrowia może nam dać odpoczynek w nieporęckiej tężni? Oto garść informacji dotyczących leczniczych właściwości solanki.

Z inhalacji solankowych powinny skorzystać przede wszystkim osoby, które cierpią z powodu rozmaitych schorzeń układu oddechowego, związanych z funkcjonowaniem płuc i oskrzeli. To doskonała forma terapii dla ozdrowieńców, którzy przeszli COVID-19! Sprawdzi się również w przypadku łagodzenia objawów alergii. Regularne inhalacje przynoszą ulgę astmatykom i osobom chorym na przewlekłą obturacyjną chorobę płuc. Lekarze zalecają je w przypadku nawracającego zapalenia płuc lub



oskrzeli oraz innego rodzaju infekcji dróg oddechowych.

Jak to działa?

W przypadku inhalacji sól działa na powierzchni błony śluzowej nie przenikając do krwiobiegu. Mikrocząsteczki soli rozrzedzają zalegający śluz, nawilżają śluzówkę gardła, zmniejszają kaszel i ułatwiają oddychanie. Solne inhalacje wspomagają również proces oczyszczania organizmu z toksyn, eliminują stany

zapalne błony śluzowej oraz prowadzą do wzmocnienia odporności.

Pamiętajmy jednak, że nie wszyscy mogą korzystać z dobrodziejstw jakie oferuje tężnia solankowa. Przeciwwskazaniami do inhalacji solankowych są między innymi: gruźlica, gorączka, uczulenie bądź nadwrażliwość na jod lub inne składniki solanki, a także niewydolność krążeniowo-oddechowa, nadczynność tarczycy oraz choroby nowotworowe. □ AM

Triathlon – czasowe utrudnienia w ruchu



12 czerwca na terenie naszej gminy odbędzie się międzynarodowe wydarzenie sportowe – Citi Handlowy IRONMAN 70.3 Warsaw. Zawodnicy rozpoczną wyścig z plaży nad Jeziorem Zegrzyńskim. Po zmaganiach pływackich przesiądą się na rowery i ruszą z Białołęki w kierunku Beniaminowa i Radzymina, a następnie zawrócą i pojadą ul. Pogonowskiego w kierunku Marek. Na wysokości rezerwatu Horowe Bagno zawrócą do Nieporętu aż w końcu ul. Jana Kazimierza będą zmierzać w stronę Warszawy. W związku z wydarzeniem ruch samochodowy na niektórych ulicach w naszej gminie i gminach ościennych w godzinach 7:30–14:30 zostanie czasowo wstrzymany. Chodzi o ulice: Wczasową, Spacerową, Wojska Polskiego, Weteranów, Przemysłową, Fortową, Nowolipie, Kapitana Stefana Pogonowskiego, Ks. Antoniego Poławskiego, Dworkową, Zegrzyńską, Rondo Jana Pawła II, Jana Kazimierza i Płochocińską. Przebieg trasy przedstawiono na mapce obok. Za utrudnienia przepraszamy i zachęcamy do kibicowania uczestnikom na trasie wyścigu.

Szczegółowe godziny zamknięcia poszczególnych ulic, będą dostępne niebawem na stronie: www.ironmanwarsaw.com.

citi handlowy
IRONMAN
70.3[®] & **WARSAW**
POLAND

Przy Placu Wolności stanie mammobus

Mieszkanke naszej gminy będą mogły wykonać darmową mammografię. W czerwcu i sierpniu na Placu Wolności pojawi się mammobus.



Badania adresowane są do kobiet w wieku 50–69 lat (przy określeniu wieku należy wziąć pod uwagę rok urodzenia), które nie korzystały z badania mammograficznego w ciągu ostatnich 24 miesięcy oraz co 12 miesięcy u kobiet, u których wystąpił rak piersi wśród członków rodziny (u matki, siostry lub córki) oraz mutacje w obrębie genów BRCA 1 lub/i BRCA. Badanie

mammograficzne jest bezpłatne, nie wymaga skierowania. Programem nie mogą być objęte kobiety, u których wcześniej zdiagnozowano w piersi zmiany nowotworowe o charakterze złośliwym.

Mammobus będzie czekał na mieszkanki gminy Nieporęt 22 czerwca od 9.00–12.00 i 18 sierpnia w godzinach 9.00–16.00

□ AM



LSURF – nowy Partner programu Karta Mieszkańca Gminy Nieporęt

LSURF.PL
szkoła windsurfingu

Kolejne zniżki dla posiadaczy nieporęckiej karty mieszkańca! Do grona partnerów oferujących promocyjne ceny dla naszych mieszkańców dołączyła właśnie szkoła windsurfingowa L-SURF Sp. z o.o. Oferuje ona ulgi w wysokości 10%

zniżki na: wypożyczenie sprzętu windsurfingowego, wypożyczenie deski SUP, kajaka, czy roweru wodnego oraz 5% zniżki na naukę windsurfingu. Kontakt do L-SURF: tel.: 511 28 28 29; adres e-mail: info@LSURF.pl □AM

Wścieklizna na Mazowszu!

W ostatnich miesiącach niepokojąco rośnie liczba przypadków wścieklizny na terenie województwa mazowieckiego. W 2022 roku na Mazowszu wykryto 24 przypadki tej groźnej, zakaźnej choroby, nie tylko u zwierząt wolno żyjących m.in.: lisów, saren, nietoperzy, borsuków ale również u zwierząt domowych np. kotów. W ciągu ostatnich miesięcy wirus rozprzestrzenił się w 15 powiatach województwa mazowieckiego. W kwietniu 2022 r zarządzeniem wojewody obszar zagrożony wścieklizną został rozszerzony o powiaty: gostyniński, płocki, płocki, warszawski-zachodni, sochaczewski, nowodworski, legionowski. Obejmuje już też całą Warszawę!

Wścieklizna jest chorobą zakaźną zwierząt o niezmiernie ostrym i prawie zawsze śmiertelnym przebiegu, atakującym ośrodkowy układ nerwowy ludzi oraz zwierząt. Dlatego tak ogromnie ważna jest profilaktyka (szczepienie psów i kotów) i zachowanie ostrożności w sytuacji spotkania nieznanego nam zwierzęcia na swojej drodze. Nawet jeśli zobaczymy ranne zwierzę i chcemy mu pomóc, nie dotykajmy go. Należy powiadomić odpowiednie służby.

Oto kilka zasad, które pomogą nam ustrzec się zakażenia:

- Nie zbliżaj się do dzikich zwierząt! (również tych mniejszych, np. wiewiórek, jeży)
- Nie dotykaj padłych, dzikich zwierząt!
- W przypadku pogryzienia lub innego kontaktu, niezwłocznie zgłoś się do lekarza!
- Nie puszczaj bez opieki i kontroli zwierząt domowych!

Jednocześnie przypominamy, że w Polsce obowiązkowemu ochronnemu szczepieniu przeciwko wściekliznie podlegają psy powyżej 3. miesiąca życia, a następnie nie rzadziej niż co 12 miesięcy od dnia ostatniego szczepienia. Wskazane są również szczepienia kotów. Brak szczepienia psa jest wykroczeniem, za które grozi mandat karny w wysokości do 500 zł. □AM

Uwaga!

Uprzejmie informujemy, że od czerwca 2022 r. Gminny Punkt Zbierania i Wydawania Rzeczy dla Uchodźców z Ukrainy czynny będzie raz w tygodniu, w czwartki w godzinach 16.00–19.00.

Uwaga!

Przypominamy, że produkty spożywcze, artykuły higieny osobistej oraz środki czystości będą wydawane po okazaniu numeru PESEL UKR

WIEŚCI NIEPORĘCKIE

Wydawca: Urząd Gminy Nieporęt
pl. Wolności 1, 05-126 Nieporęt
tel. (22) 767 04 00
Redaktor naczelny: Marzena Kunicka
Druk: Agora – Poligrafia Sp. z o.o.
ISSN 1897-1911

STOP dla nielegalnego poboru wody

Ubytki związane z utratą wody jakie odnotowuje Gminny Zakład Komunalny w Nieporęcie w wyniku nielegalnego poboru wody, zmusza do podjęcia radykalnych działań w celu ograniczenia i zmniejszenia tego negatywnego zjawiska.

W związku z tym GZK w Nieporęcie przystępuje do akcji: **STOP dla nielegalnego poboru wody!** Założeniem akcji jest redukcja strat wynikających z nielegalnych podłączeń do sieci wodociągowej, ujawnienie wszelkich nieprawidłowości i ingerencji w urządzenia pomiarowe oraz porządkowanie gospodarki wodno-ściekowej na posesjach.

Faktem jest, że im większa liczba strat spowodowana kradzieżą wody, tym bardziej wzrasta cena jednostkowa metra sześciennego wody, ponieważ kalkulacja stawki opłat musi uwzględniać straty w sieci. W efekcie ucziwi odbiorcy

placą nie tylko za siebie, ale są też obciążeni za wodę, którą nielegalnie pobiera ich sąsiad.

Aby ukrócić ten proceder GZK w Nieporęcie wprowadza ABOLICJE! Jeśli dobrowolnie zgłosisz się do GZK w Nieporęcie, aby dopełnić formalności i podpisać umowę o zaopatrzenie w wodę, nie poniesiesz żadnych kosztów związanych z ujawnieniem lub potwierdzeniem nielegalnego przyłącza. Zgłoszenia można dokonać do końca lipca 2022 r. Po zakończeniu terminu abolicji, jeżeli pracownicy GZK w Nieporęcie czy specjalistyczna firma zewnętrzna wykryje nielegalny pobór wody, GZK w Niepo-

poręcie zastosuje procedury określone w niżej wymienionej ustawie.

Zjawisko nielegalnego poboru wody, zgodnie z zapisami ustawy o zbiorowym zaopatrzeniu w wodę i zbiorowym odprowadzaniu ścieków, jest wykroczeniem podlegającym karze grzywny do 5 tys. zł za bezumowny pobór wody.

Za nielegalne korzystanie z usług wodociągowych rozumiemy m.in.:

- pobór wody bez zawarcia umowy,
- pobór wody przy celowo uszkodzonych albo pominiętych wodomierzach.

Państwa zaangażowanie dla wspólnej sprawy może przynieść wymierne korzyści wszystkim



mieszkańcom naszej gminy, dlatego zwracamy się z prośbą o zgłaszanie informacji o bezumownym poborze wody. **Informacje można przekazywać: telefonicznie pod nr (22) 774 87 89, drogą elektroniczną (e-mail: gzk.sekretariat@nieporet.pl) lub bezpośrednio w Gminnym**

Zakładzie Komunalnym w Nieporęcie, ul. Podlesna 4b, 05-126 Nieporęt. Gwarantujemy anonimowość i podjęcie niezwłocznych działań mających na celu likwidację nielegalnego poboru wody.

□ Dyrektor GZK
Marta Turska

Bezpłatna mobilna zbiórka elektrośmieci w Gminie Nieporęt

Od 20 do 22 czerwca bezpośrednio pod posesji mieszkańców zabrane zostaną elektroodpady. Zajmie się tym firma ECO HARPOON Recycling Sp. z o.o.

Zbiórka dotyczy uszkodzonych lub zużytych: komputerów, monitorów, sprzętów RTV (telewizory, radia, kamery, sprzęt HI-FI, itp.), sprzętów AGD (lodówki, pralki, zmywarki, kuchenki, mikrofalówki, miksery, krawalnice, odkurzacze itp.), telefonów stacjonarnych i komórkowych, aparatów, wiertarek, pił i inne elektronarzędzi itp., świetlówek, żarówek oraz pozostałych urządzeń elektrycznych i elektronicznych zasilanych na prąd i baterie.

Prosimy o przygotowanie wszystkich elektroodpadów i wystawienie ich przed posesję tak, jak wystawicie Państwo pojemniki lub worki z odpadami.

To duża oszczędność dla naszego gminnego budżetu, ponieważ firma będzie odbierała odpady nieodpłatnie w zamian za korzyści wynikające z odzysku z elektroodpadów.

HARMONOGRAM:

20.06.2022 – Zegrze Południowe, Rynia, Beniaminów, Białobrzegi, Wólka Radzyńska.

21.06.2022 – Nieporęt, Stanisławów Pierwszy, Aleksandrów, Izabelin.

22.06.2022 – Rembelszczyzna, Kąty Węgierskie, Józefów, Michałów Grabina, Wola Aleksandra, Stanisławów Drugi.

Reklamacje związane z nieodebraniem elektroodpadów podobnie jak przy odbiorze odpadów komunalnych prosimy zgłaszać pod nr telefonu - 22 767-04-47. □ AO

Przedsiębiorco – zgłoś umowę na odpady do Gminy

Prowadzisz działalność gospodarczą, jesteś właścicielem lub zarządcą nieruchomości niezamieszkałej – pamiętaj o zawarciu umowy na odbiór odpadów komunalnych. To twój obowiązek.

Zgodnie z zapisami ustawy o utrzymaniu czystości i porządku w gminach, każda gmina obowiązana jest prowadzić ewidencję umów zawartych na odbieranie odpadów komunalnych od właścicieli nieruchomości i przedsiębiorców. W związku z tym Urząd Gminy Nieporęt wzywa właścicieli nieruchomości niezamieszkałych oraz przedsiębiorców do przedstawienia kopii zawartej umowy z podmiotem odbierającym odpady komunalne oraz dowodów uiszczania opłat. Także osoby prowadzące działalność gospodarczą

w swoim domu, powinny mieć zawarte odrębne umowy na odbiór odpadów komunalnych. Jedną, na odbiór śmieci pochodzących z gospodarstwa domowego zawiera w naszym imieniu Gmina, a my składamy jedynie deklarację o liczbie osób do Urzędu Gminy. Drugą, na odbiór odpadów powstających na skutek prowadzonej działalności gospodarczej – musimy zawrzeć już sami jako przedsiębiorca! Od tej zasady są jednak pewne wyjątki. W przypadku prowadzenia w części lokalu mieszkalnego obsługi biurowej działalności

gospodarczej oraz gdy przedsiębiorca prowadzący działalność gospodarczą nie ma wydzielonego odrębnego pomieszczenia na jej prowadzenie, jego usługi opierają się na usługach intelektualnych (np. doradztwo prawne, usługi terapeutyczne, grafika komputerowa), bądź prowadzi je poza miejscem zamieszkania (np. usługi transportowe lub budowlane itp.), należy dostarczyć oświadczenie o rodzaju pełnionych usług, z zapisem, iż w związku z prowadzoną działalnością nie wytwarzają Państwo odpadów komunalnych,

a także, że nie mają Państwo wydzielonego pomieszczenia na prowadzenie swojej działalności, a usługi prowadzone są poza miejscem zamieszkania. Powiadomienie gminy o ww. okolicznościach, pozwoli na zweryfikowanie przypadków, w których obowiązek zawarcia umowy na odbiór odpadów komunalnych nie jest wymagany.

Dokumenty można dostarczyć osobiście – zostawiając je w Kancelarii Urzędu Gminy Nieporęt, przesłać listownie na adres urzędu, Plac Wolności 1, 05-126 Nieporęt, bądź dostarczyć skan lub czytelne zdjęcie dokumentów pocztą elektroniczną na adres mailowy: urząd@nieporet.pl.

Brak aktualnych umów na odbiór odpadów komunalnych, skutkować będzie wszczęciem postępowania nakazującego wykonanie tego obowiązku decyzją administracyjną. Przedsiębiorcy, którzy nie dopełnią tego obowiązku, powinni liczyć się z nałożeniem kary grzywny. Informujemy, że Gmina Nieporęt na bieżąco prowadzi kontrole w tym zakresie.

Szczegółowe informacje można uzyskać w Dziale Gospodarki Komunalnej pod numerem telefonu: 22 767-04-27.


□ AO




Kacik z Alija

DRUGIE ŻYCIE TOSTERA

Tyle elektrośmieci!
Co ja z tym wszystkim zrobię?



„Darmowy odbiór elektroodpadów od mieszkańców”. Mam rozwiązanie swojego problemu.



Szybko, sprawnie i prosto spod domu – takie usługi to ja rozumiem.



Alija

9 Brygada Wsparcia Dowodzenia Dowództwa Generalnego Rodzajów Sił Zbrojnych

Historia i rozwój wojsk radiotelegraficznych

Po odzyskaniu niepodległości w 1918 roku, Wojsko Polskie opierało rozwój jednostek radiotechnicznych na sprzęcie pozyskanym z armii zaborców oraz środkach radiotechnicznych będących na wyposażeniu Błękitnej Armii gen. Józefa Hallera. Formowanie batalionów radiotechnicznych rozpoczęło w 1919 roku w Warszawie. Wybuch wojny polsko – bolszewickiej 1920 roku zastał wojska łączności w stanie organizacji, braku ujednolicenia struktury dowódczej i posiadanego sprzętu. W 1921 r. powołano trzy pułki łączności: 1. Pułk w Zegrzu Płd., 2. Pułk w Jarosławiu i Radymnie oraz 3. Pułk w Grudziądzu. Na terenie gminy Nieporęt, obok Zegrza Południowego, drugim ważnym ośrodkiem stacjonowania wojsk łączności były Białobrzegi, nazywane też Beniaminowem. Dla polskiej łączności wojskowej szczególnie ważne były lata 1924 i 1935. W 1924 roku w Państwowych Zakładach Tele i Radiotechnicznych w Warszawie

rozpoczęto produkcję sprzętu radiotechnicznego na licencji francuskiej. Nowe polskie konstrukcje m.in. radiostację dywizyjną RKD i towarzyszący jej odbiornik ROD opracował zespół inżynierów i techników pod kierunkiem prof. Janusza Groszkowskiego (Patron Wojskowego Instytutu Łączności w Zegrzu Płd.). Jednak najbardziej intensywny rozwój polskiego przemysłu radiowego i zwiększenie dostaw sprzętu łączności dla Wojska Polskiego rozpoczął się od 1935 roku. Postacią, która przyczyniła się do tego rozwoju był Naczelny Dowódca Wojsk Łączności płk. Heliodor Cepa (Patron Centrum Szkolenia Łączności i Informatyki w Zegrzu) oraz powołane Biuro Badań Technicznych Wojsk Łączności, które wykonało projekty nowych radiostacji serii N (niższego szczebla - pułkowe) i W (wyższego szczebla - dywizyjne). Wielu projektów nie zrealizowano ze względu na wybuch wojny we wrześniu 1939 roku.

Pułk Radiotechniczny w Warszawie

Pułk powstał 29 czerwca 1924 roku po przeprowadzeniu zmian organizacyjnych w istniejących już pułkach łączności z miejscem stacjonowania w Warszawie. Od 1926 r. dowództwo i kompania administracyjna stacjonowały w Beniaminowie (koszary w Białobrzegach), czyli w miejscu tworzenia 1. Batalionu radiotechnicznego. 2. Batalion stacjonował w Grudziądzu, a kwaterymistrzostwo, warsztaty i składy w koszarach w Legionowie. W 1927 roku wprowadzono zmianę numeracji batalionów i batalion w Beniaminowie otrzymał numer 2. Każdy batalion radiotechniczny składał się z dowództwa i kompanii radiotechnicznych. Etat batalionu obejmował 15 oficerów, 36 podoficerów zawodowych i nadterminowych, 371 szeregowych nadterminowych i szeregowych służby zasadniczej oraz 127 koni. Szkolenie odbywało się na sprzęcie łączności obejmującym radiostacje typu RKD, RKA,

N2 i W1, o których stan techniczny dbały warsztaty pułkowe.

18 czerwca 1937 roku na Placu Marszałka Józefa Piłsudskiego w Warszawie, po poświęceniu przez biskupa polowego Józefa Gawlinę marszałek Edward Śmigły-Rydz wręczył Pułkowi Radiotechnicznemu sztandar i jeszcze w tym samym dniu, w koszarach Pułku na ul. Duchnickiej w Warszawie odbyła się pierwsza przysięga żołnierska na nowy sztandar. W czasie Kampanii Wrześniowej 1939 roku Batalion z Beniaminowa w ramach Pułku organizował łączność dla Kwatery Naczelnego Wodza na szlaku przez Stoczek, Łuków do Radzyna Podlaskiego i dalej przez Parczew, Włodawę do Lublina. Pomiędzy 28 września a 1 października 1939 roku jednostki Pułku poddały się oddziałom Armii Czerwonej. Część oficerów Pułku została później zamordowana w Katyniu, Starobielsku i Charkowie.

Łączność w latach powojennych na terenie koszar w Białobrzegach

Po drugiej wojnie światowej do koszar w Białobrzegach ponownie wróciły jednostki łączności Wojska Polskiego. 17 maja 1951 roku na bazie rozformowanego 1 Okręgowego Batalionu Łączności w Legionowie został powołany 17 Batalion Łączności. 23 października 1955 r. został on przeniesiony z Legionowa do Białobrzegów, gdzie stacjonował wspólnie z 40 Liniowo Eksploatacyjnym Batalionem Łączności. Na podstawie zarządzeń Szefa Sztabu WP i Szefa Sztabu WOW w listopadzie 1956 roku z połączenia obu batalionów utworzono 9 Pułk Łączności w Białobrzegach. W 1958 roku Rada Państwa nadała 9 Pułkowi Łączności sztandar wręczony 9 października tegoż roku. Lata dziewięćdziesiąte przyniosły dla Pułku kolejne zmiany organizacyjne. Na podstawie zarządzenia Szefa Sztabu Wojsk Polskiego z dniem 1 lipca 1994 r. został powołany 9 Pułk Dowodzenia tworzony na bazie m.in. rozformowanego 9 Pułku Łączności. Prezydent RP nadał 9 Pułkowi Dowodzenia sztandar ufundowany przez kadre jednostki oraz mieszkańców gminy Radzymin i Nieporęt. Uroczystość wręczenia sztandaru Pułkowi odbyła się 14 sierpnia 1994 roku. 1 stycznia 2008 roku 9 Pułk Łączności został przereformowany w 9 Batalion Łączności w Białobrzegach. Jego zadaniem było zapewnienie łączności dla potrzeb Dowództwa Wojsk Lądowych poprzez stały proces szkolenia. Na podstawie decyzji Ministra Obrony Narodowej z 9 kwietnia 2008 r. 9 Batalion Łączności w Białobrzegach przejął dziedzictwo tradycji: 1 Pułku Łączności (1921–1929), 1 Samodzielnego Pułku Łączności 1 AWP (1944–1946), 9 Pułku Łączności (1956–1994), oraz 9 Pułku Dowodzenia (1994–2007).

9 Brygada Wsparcia Dowodzenia Dowództwa Generalnego Rodzajów Sił Zbrojnych w Białobrzegach

W wyniku reorganizacji struktur Wojsk Łączności Sił Zbrojnych RP, decyzją Ministra Obrony Narodowej 30 listopada 2013 r. zostało sformowane Dowództwo 9 Brygady Wsparcia Dowodzenia Dowództwa Generalnego Rodzajów Sił Zbrojnych. Dowództwu 9 Brygady Dowodzenia bezpośrednio podlegają: 5 Batalion Dowodzenia – Kraków, 6 Batalion Dowodzenia Sił Powietrznych – Śrem, Batalion Dowodzenia Wojsk Lądowych – Białobrzegi, Batalion Dowodzenia Marynarki Wojennej – Wejherowo. 9 Brygada Wsparcia Dowodzenia DG RSZ w Białobrzegach jest jednostką organizacyjną, bezpośrednio podległą Dowódcy Generalnemu Rodzajów Sił Zbrojnych, przeznaczoną do zabezpieczenia funkcjonowania stanowisk dowodzenia, rozwinięcia systemu wsparcia dowodzenia na potrzeby dowodzenia podległymi siłami i środkami oraz do udziału w likwidacji skutków sytuacji kryzysowych.

Bataliony wchodzące w skład brygady dysponują nowoczesnymi środkami łączności. Do głównych zadań Brygady należy przygotowanie, wyszkolenie i wydzielenie sił i środków niezbędnych do wsparcia dowodzenia Dowódcy Generalnego RSZ oraz Dowódcy Operacyjnego RSZ - w zakresie komponentów: Lądowego, Powietrznego i Morskiego, zapewnienie łączności, sprawnego działania systemów informatycznych DGRSZ. Kolejnymi dowódcami Brygady byli:

- płk Ireneusz Szkolniak (10.X.2013–28.IV.2015)
- cz. p.o. płk Piotr Adamski (28.IV.2015–1.X.2015)
- płk dypl. Zygmunt Malec (1.X.2015–29.XI.2016)
- płk Piotr Waniek (29.XI.2016–obecnie).

Minister Obrony Narodowej decyzją z 28 stycznia 2015 r. ustanowił datę Święta 9 BWD na dzień 18 października.

□ Dariusz Wróbel
Nieporęckie Stowarzyszenie Historyczne

BIBLIOGRAFIA:

- Pakuła M. Pułk Radiotelegraficzny. Zeszyt Nr 201 z serii Zarys Historii Wojennej Pułków Polskich w Kampanii Wrześniowej, Pruszków.
- Kowalski J. Polskie Wojska Łączności na przełomie XX i XXI wieku. Wyd. Światowy Związek Polskich Żołnierzy Łączności.
- 9 Brygada Wsparcia Dowodzenia Dowództwa Generalnego Rodzajów Sił Zbrojnych, Białobrzegi 2016.



Wójt Gminy Nieporęt
oraz
Dowódca

**9 Brygady Wsparcia Dowodzenia DG RSZ**

zapraszają wszystkich
na uroczystość nadania sztandaru
9 Brygadzie Wsparcia Dowodzenia
Dowództwa Generalnego Rodzajów Sił Zbrojnych
w dniu 7 czerwca 2022 r.

**Przebieg uroczystości:**

9.00

Msza św. w intencji 9 BWD DG RSZ

w Kościele pw. Niepokalanego Poczęcia NMP w Nieporęciu

10.30

Uroczysty apel na terenie kompleksu wojskowego w Białobrzegach

11.30

przemarsz na Osiedle Wojskowe 21 w Białobrzegach,

odsłonięcie i poświęcenie murálu upamiętniającego gen. dyw. Wiktor THOMMÉE

i 28 Pułk Strzelców Kaniowskich na budynku Klubu 9 BWD DG RSZ.


12.00

piknik żołnierski na terenie jednostki wojskowej w Białobrzegach

(pokaz sprzętu wojskowego, konkurencje żołnierskie, gry i zabawy,

żołnierską poczęstunek oraz wiele innych atrakcji)

Osiedle Wojskowe 93, 05-127 Białobrzegi; informacje tel. 261 887 225, 261 887 224, 727 009 245

**ZŁOŻENIE KWIATÓW**

przy kamieniu pamięci podchorążych „Alfy” i „Skiby”
w Stanisławowie Pierwszym, ul. Strużańska

17 czerwca godz. 17.00

ŚWIĘTO GMINY NIEPORĘT

11 czerwca 2022

START GODZ.15.00

OTWARCIE TĘŻNI

PREZENTACJA DOROBKU ARTYSTYCZNEGO
MIESZKAŃCÓW GMINY NIEPORĘT

ANIMACJE WOKALNO-TANECZNE DLA DZIECI

POKAZY STRAŻAKÓW

KONCERT ZESPOŁU ORKIESTRA PROWINCJONALNA

KONCERT MAGDALENY TUL Z ZESPOŁEM

Szkolenia
na
skateparku

Bezpłatne
atrakcje
dla dzieci

ZOSIA KLEPACKA
POKAZ
WINDSURFINGU

Bartek Marszałek
Mistrz Sportów
Motorowodnych

---- GWIAZDA WIECZORU ----
21.00 ANIA WYSZKONI

szczegóły: www.goknieporet.pl

ORGANIZATORZY



WSPÓLORGANIZATORZY



SPONSORZY



PATRONAT MEDIALNY



HARMONOGRAM ODBIORU ODPADÓW KOMUNALNYCH W CZERWCU 2022 ROKU

Zegrze Południowe: cała miejscowość (bez Osiedla Wojskowego)

Nieporęt ulice: Zegrzyńska, Rumiankowa, Stokrotki, Brzozowa, Fiołkowa, Kwitnącej Wiśni, Nowolipie, Kapitana Stefana Pogonowskiego, Białego Bzu, Spokojna, Wieczorna Bryza, Piława, Pszeniczna, Wojska Polskiego

tydz.	pon.	wt.	śr.	czw.	pt.	sob.	niedz.
22			1	2	3	4	5
23	6	7	8	9	10	11	12
24	13	14	15	16	17	18	19
25	20	21	22	23	24	25	26
26	27	28	29	30			

Aleksandrów: cała miejscowość

Stanisławów Pierwszy ulice: Małolecka, Przyszłość, Wierzbowa, Rodzinna, Błękitna, Szmaragdowa

tydz.	pon.	wt.	śr.	czw.	pt.	sob.	niedz.
22			1	2	3	4	5
23	6	7	8	9	10	11	12
24	13	14	15	16	17	18	19
25	20	21	22	23	24	25	26
26	27	28	29	30			

Nieporęt ulice: Agawy, Zwycięstwa, Powstańców, Odrodzenia, Lawendowa, Polnych Kwiatów, Hubala, Kapitana Benedykta Pęczkowskiego, Kresowa, Nastrojowa, Turkusowa, Małolecka, Potocka, Przyjaciół, Marsa, Czajki, Ptasia, Św. Huberta, Motylkowa, Żeglarska

Izabelin ulice: Malownicza, Na Uboczu

tydz.	pon.	wt.	śr.	czw.	pt.	sob.	niedz.
22			1	2	3	4	5
23	6	7	8	9	10	11	12
24	13	14	15	16	17	18	19
25	20	21	22	23	24	25	26
26	27	28	29	30			

Stanisławów Pierwszy ulice: Izabelińska, Krzywa, Graniczna, Baletowa, Klonowa, Strużarska, Jana Kazimierza, Świerkowa, Wesoła, Borówkowa, Cyprysowa, Jagodowa, Brzozy, Pięciolini, Wiolinowa, Konwaliowa, Allegro, Sonaty, Smyczkowa, Wolfganga A. Mozarta, Koncertowa, Operowa, Swingowa, Harmonii, Barokowa, Warsztatowa, Zajazdowa, Sokoła, Stolnika, Wojskiego, Geodetów, Drozdowa, Pogodna, Lisia, Jodłowa, Kalinowa, Jarzębiny, Lesny Zakątek, Paproci

tydz.	pon.	wt.	śr.	czw.	pt.	sob.	niedz.
22			1	2	3	4	5
23	6	7	8	9	10	11	12
24	13	14	15	16	17	18	19
25	20	21	22	23	24	25	26
26	27	28	29	30			

Nieporęt ulice: Jana Kazimierza, Zosi, Inwokacji, Zamkowa, Szkolna, Dworcowa, Dzikiej Róży, Adama Mickiewicza, Pana Tadeusza, Soplicowo, Podkomorzego, Gerwazego, Protazego, Telimieny, Jacka Soplicy, Szlachecka, Rejtana, Rejenta, Asesora, Epopei

tydz.	pon.	wt.	śr.	czw.	pt.	sob.	niedz.
22			1	2	3	4	5
23	6	7	8	9	10	11	12
24	13	14	15	16	17	18	19
25	20	21	22	23	24	25	26
26	27	28	29	30			

Rembelszczyzna: cała miejscowość

Stanisławów Pierwszy ulice: Słoneczna, Regatowa, Żółtych Piasków, Jasna, Spełnionych Marzeń, Tęczowa, Sielska, Świetlana, Księżycowa, Brukowa, Promykowa

tydz.	pon.	wt.	śr.	czw.	pt.	sob.	niedz.
22			1	2	3	4	5
23	6	7	8	9	10	11	12
24	13	14	15	16	17	18	19
25	20	21	22	23	24	25	26
26	27	28	29	30			

Nieporęt – Osiedle Głogi ulice: Wazów, Kordeckiego, Babinicza, Rynek, Aleja Henryka Sienkiewicza, Czarnieckiego, Husarii, Butryma, Jana III, Jaremy, Skrzetuskiego, Ketlinga, Heleny, Krzysi, Michała, Baški, Rocha, Kmicica, Oleńki, Zagłoby, Izabelińska

tydz.	pon.	wt.	śr.	czw.	pt.	sob.	niedz.
22			1	2	3	4	5
23	6	7	8	9	10	11	12
24	13	14	15	16	17	18	19
25	20	21	22	23	24	25	26
26	27	28	29	30			

Wólka Radzyńska: cała miejscowość

Izabelin: cała miejscowość (bez ulic Malownicza, Na Uboczu)

tydz.	pon.	wt.	śr.	czw.	pt.	sob.	niedz.
22			1	2	3	4	5
23	6	7	8	9	10	11	12
24	13	14	15	16	17	18	19
25	20	21	22	23	24	25	26
26	27	28	29	30			

Rynia: cała miejscowość

Beniaminów: cała miejscowość

Białobrzegi: cała miejscowość (bez Osiedla Wojskowego)

tydz.	pon.	wt.	śr.	czw.	pt.	sob.	niedz.
22			1	2	3	4	5
23	6	7	8	9	10	11	12
24	13	14	15	16	17	18	19
25	20	21	22	23	24	25	26
26	27	28	29	30			

Józefów ulice: Borki, Diamentowa, Dzika, Henryka Sienkiewicza, Krótka, Leszczynowa, Leśna, Polnych Maków, Leśna Polana, Leśne Osiedle, Niecała, Objazdowa, Piaskowa, Piastowska, Polna, Polnej Róży, Poziomkowa, Runa Leśnego, Sezamkowa, Sienna, Strużarska, Szczęśliwa, Wspólna, Dębowa, Miodowa, Orzechowa, Żłota, Główna, Wiosenna, Wyścigowa, Zacisze, Zielona, Słonecznego Poranka

tydz.	pon.	wt.	śr.	czw.	pt.	sob.	niedz.
22			1	2	3	4	5
23	6	7	8	9	10	11	12
24	13	14	15	16	17	18	19
25	20	21	22	23	24	25	26
26	27	28	29	30			

Wola Aleksandra: cała miejscowość

Nieporęt – Osiedle Las ulice: Myśliwska, Chłodna, Szafrkowa, Podleśna, Plac Wolności, Lazurowa, Pionierska, Ogrodowa, Niezapominajki, Różana, Irysowa, Chabrowa, Sasankowa, Tulipanowa

tydz.	pon.	wt.	śr.	czw.	pt.	sob.	niedz.
22			1	2	3	4	5
23	6	7	8	9	10	11	12
24	13	14	15	16	17	18	19
25	20	21	22	23	24	25	26
26	27	28	29	30			

Kąty Węgierskie: cała miejscowość

tydz.	pon.	wt.	śr.	czw.	pt.	sob.	niedz.
22			1	2	3	4	5
23	6	7	8	9	10	11	12
24	13	14	15	16	17	18	19
25	20	21	22	23	24	25	26
26	27	28	29	30			

Stanisławów Drugi: cała miejscowość

Józefów ulice: Olimpijska, Szkolna, Rodziny Kalińskich, Gwiazdzysta

tydz.	pon.	wt.	śr.	czw.	pt.	sob.	niedz.
22			1	2	3	4	5
23	6	7	8	9	10	11	12
24	13	14	15	16	17	18	19
25	20	21	22	23	24	25	26
26	27	28	29	30			

Michałów Grabina: cała miejscowość

tydz.	pon.	wt.	śr.	czw.	pt.	sob.	niedz.
22			1	2	3	4	5
23	6	7	8	9	10	11	12
24	13	14	15	16	17	18	19
25	20	21	22	23	24	25	26
26	27	28	29	30			

Zabudowa wielorodzinna:

BIĄŁOBRZEGI: Osiedle Wojskowe, ZEGRZE POŁUDNIOWE: Osiedle Wojskowe

ZEGRZE POŁUDNIOWE: ul. Myśliwska 6 i ul. Szkolna 2


Rembelszczyzna: ul. Jana Kazimierza 576


WÓLKA RADZYŃSKA: ul. Szkolna 79 A

tydz.	pon.	wt.	śr.	czw.	pt.	sob.	niedz.
22			1	2	3	4	5
23	6	7	8	9	10	11	12
24	13	14	15	16	17	18	19
25	20	21	22	23	24	25	26
26	27	28	29	30			

LEGENDA

 odpady komunalne (zmieszane)

 papier, plastik, szkło, metal i opakowania wielomateriałowe (wszystkie worki z segregacją)

 odpady BIO, zielone (ogrodowe)